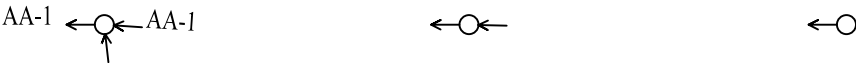


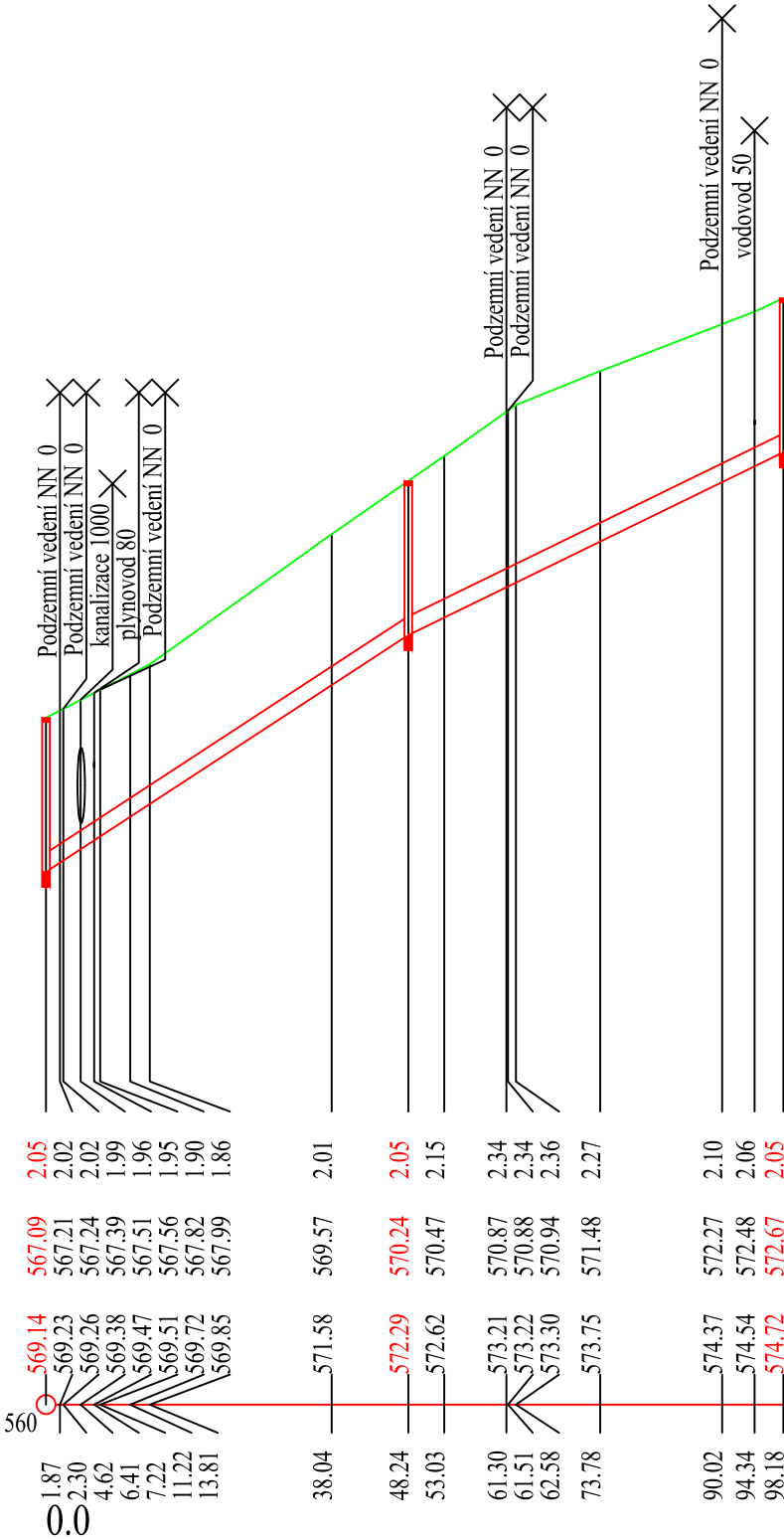
KATASTRY
DRUH POVRCHU
VZDÁLENOSTI ŠACHET
OZNAČENÍ ŠACHET

k.ú. Lipová		
MK - asphalt		
48.24	49.94	
Š3 AA-1/263.8°	Š1 AA-1-2/181.5°	Š2 AA-1-2

SMĚROVÉ POMĚRY



PODÉLNÝ PROFIL STOKY AA-1-2
MĚŘÍTKA 1:1000/100



HLOUBKA DNA POTRUBÍ

KÓTA DNA POTRUBÍ

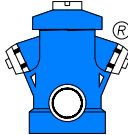
KÓTA PŮVODNÍHO TERÉNU

SROVNÁVACÍ ROVINA

STANIČENÍ [km/m]
PROFIL[mm]-MATERIÁL-DĚLKA[m]
SKLON[promile]-DĚLKA[m]
KAPACITNÍ PRŮTOK[l/s]-RYCHLOST[m/s]

DN250-PP-98.18		
65.28-48.24	48.70-49.94	
232.1-4.73	199.3-4.06	

Revize č.	Popis změny:	Datum:	Schválil:
-	-	-	-

Vypracoval:	Ing. Štěpán Janča	PROVOD inž. spol., s.r.o. V Podhájí 226/28 400 01 Ústí n/L tel.:475 201 580 	
Zodpovědný projektant:	Ing. Štěpán Janča		
Vedoucí projektu:	Ing. Pavel Kocůr		
Kontroloval:	Ing. Pavel Kocůr		
Stupeň:	PD k zadání stavby (DZS) v rozsahu DPS	středisko Tišnov: Kukýrna 51 666 01 Tišnov tel.: 549 259 539, 549 259 537	
Investor:	Obec Lipová		
Název akce: Obec Lipová - ČOV stoková síť Část: D.1 DOKUMENTACE STAVEBNÍCH A INŽENÝRSKÝCH OBJEKTŮ SO 02 Gravitační kanalizace, vč. objektů Název přílohy: Podélný profil stoky "AA-1-2"		Soubor:	-
		Tisk. soubor:	-
		Paré č.	Zak. č.: 21-T017
			Datum: únor 2022
			Revize č.: 0
			Formát: 2 x A4
		Měřítko: 1:1000/100	Číslo výkresu: D.1.02/1-06